

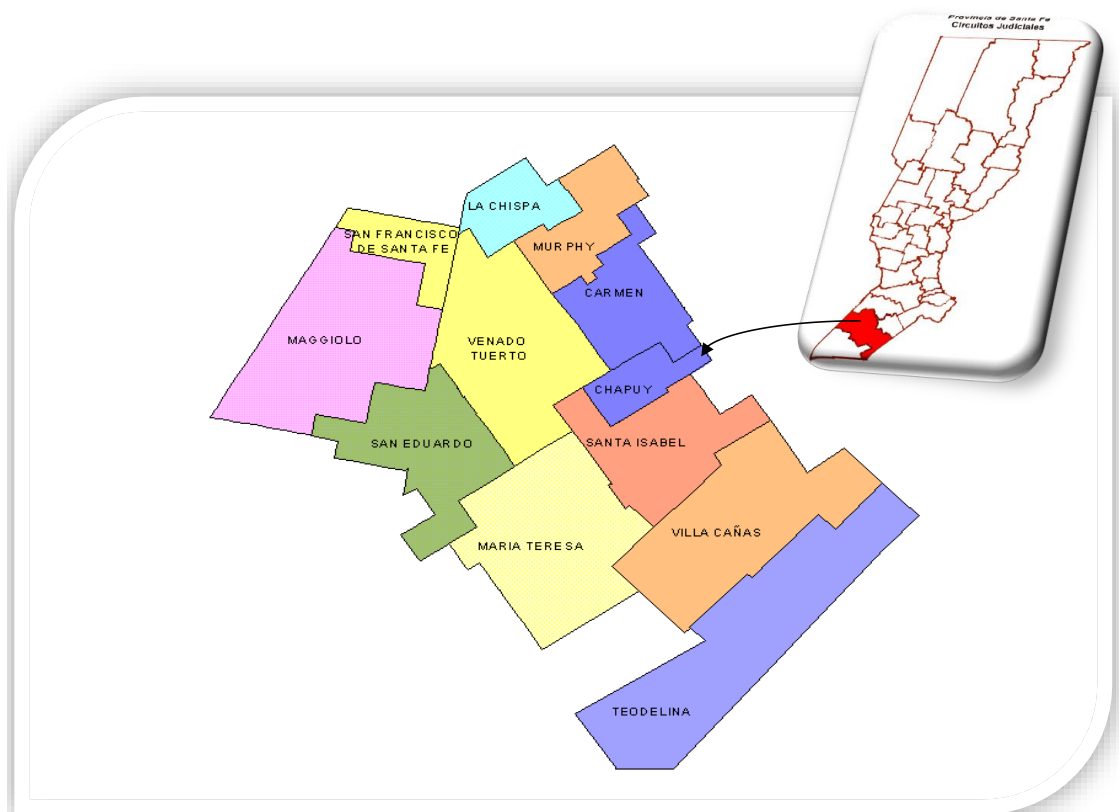
Circuito 3: Venado Tuerto



Circunscripción 3: Venado Tuerto

Distrito 3: Venado Tuerto

Juzgado Comunitario	Incluye	Población 2010	Superficie	Densidad 2010
Carmen	Chapuy	2.557	375	7
La Chispa		434	157	3
Maggiolo		2.042	695	3
María Teresa		3.919	591	7
Murphy		3.795	217	17
San Eduardo		1.113	291	4
Santa Isabel	Runciman	4.622	370	12
Teodelina		6.420	713	9
Venado Tuerto	San Francisco de Santa Fe	76.848	705	109
Villa Cañas		9.433	591	16
Total		111.183	4.705	24

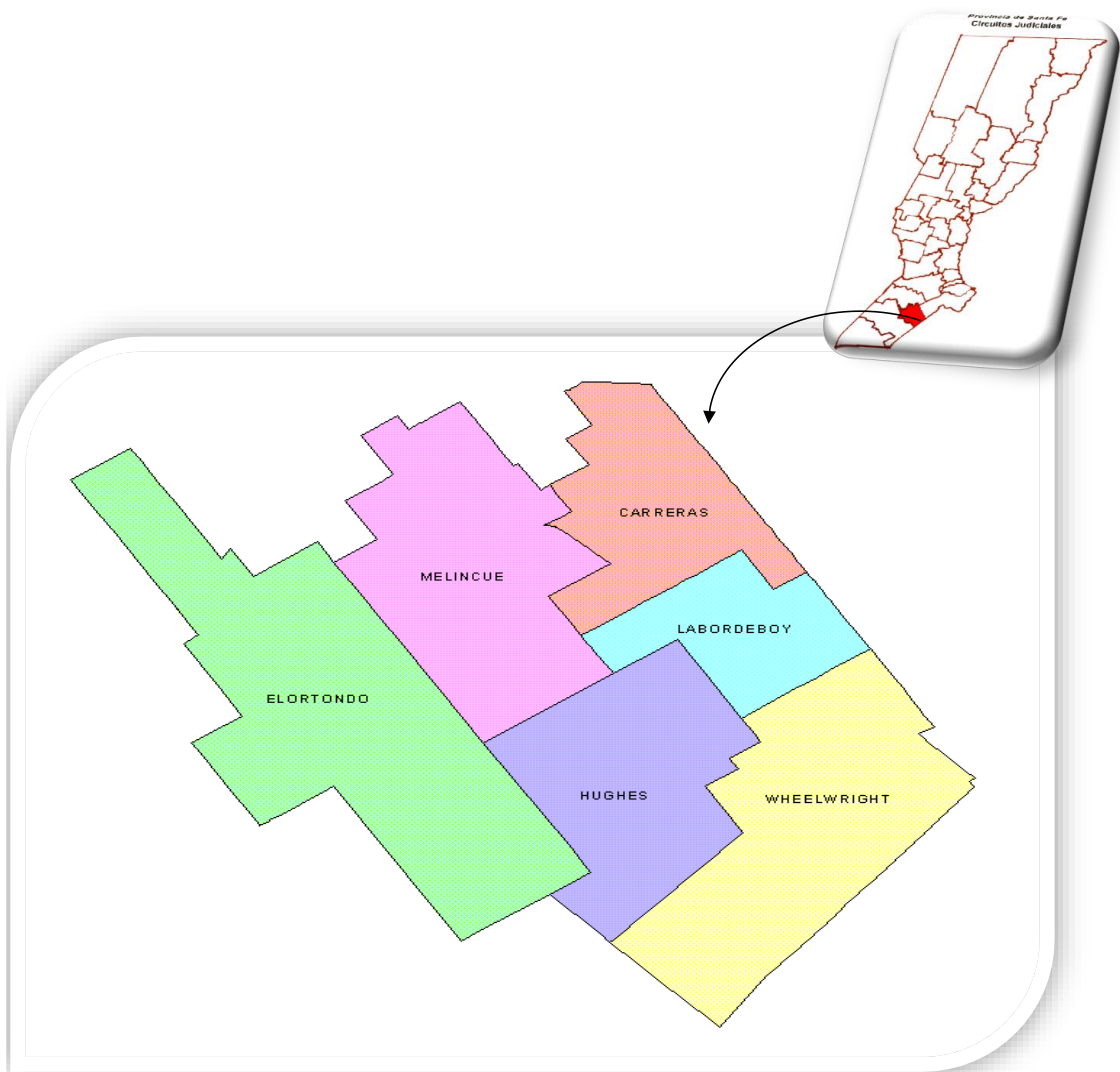


Circuito 8: Melincué



Circunscripción 3: Venado Tuerto
 Distrito 8: Melincué

Juzgado Comunitario	Incluye	Población 2010	Superficie	Densidad 2010
Carreras		1.972	177	11
Elortondo		6.064	455	13
Hughes	Merceditas y Santa Emilia	4.769	227	21
Labordeboy	Villa Estela	1.011	122	8
Melincué	Durham	2.237	277	8
Wheelwright		6.002	317	19
Total		22.055	1.575	14

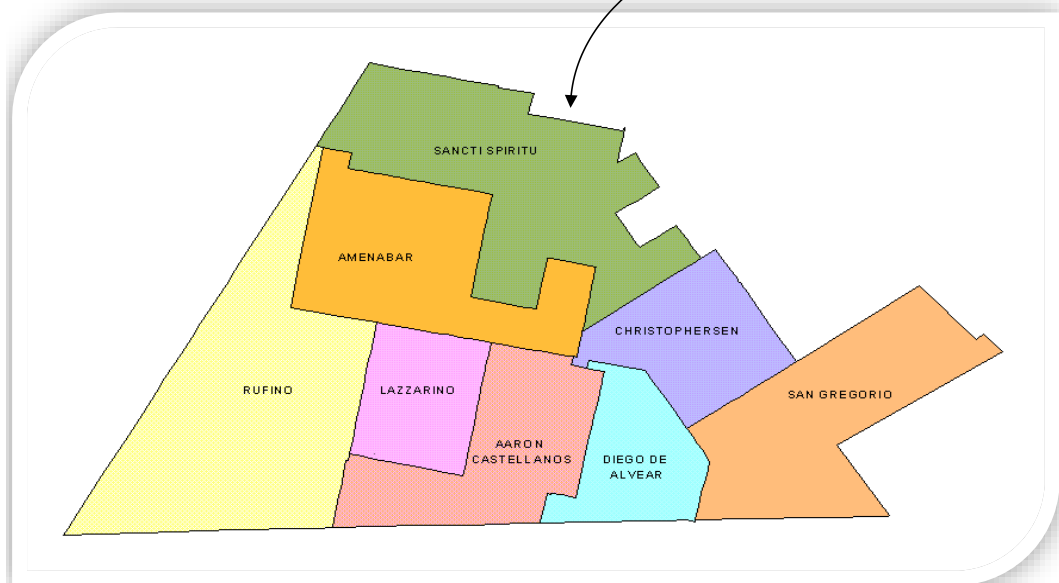


Circuito 9: Rufino



Circunscripción 3: Venado Tuerto
 Distrito 9: Rufino

Juzgado Comunitario	Incluye	Población 2010	Superficie	Densidad 2010
Aarón Castellanos		309	389	1
Amenábar		1.821	363	5
Christophersen	Campana	731	290	3
Diego de Alvear		1.999	268	7
Lazzarino		461	363	1
Rufino	Rosetti y Tarragona	18.980	1.021	19
Sancti Spíritu		3.825	815	5
San Gregorio		4.641	519	9
Total		32.767	4.028	8



Circuito 35: Firmat



Circunscripción 3: Venado Tuerto

Distrito 16: Firmat

Juzgado Comunitario	Incluye	Población 2010	Superficie	Densidad 2010
Beravebú		2.312	226	10
Bombal		3.376	301	11
Cafferata	Colonia El Cantor	1.545	302	5
Cañada del Ucle		941	239	4
Chañar Ladeado		5.639	244	23
Chovet		2.383	363	7
Firmat	Frediksson y Miguel Torres	20.344	346	59
Godeken		1.743	227	8
Los Quirquinchos	Hansen y La Flor	2.569	216	12
Villada		1.283	162	8
Total		42.135	2.626	16

