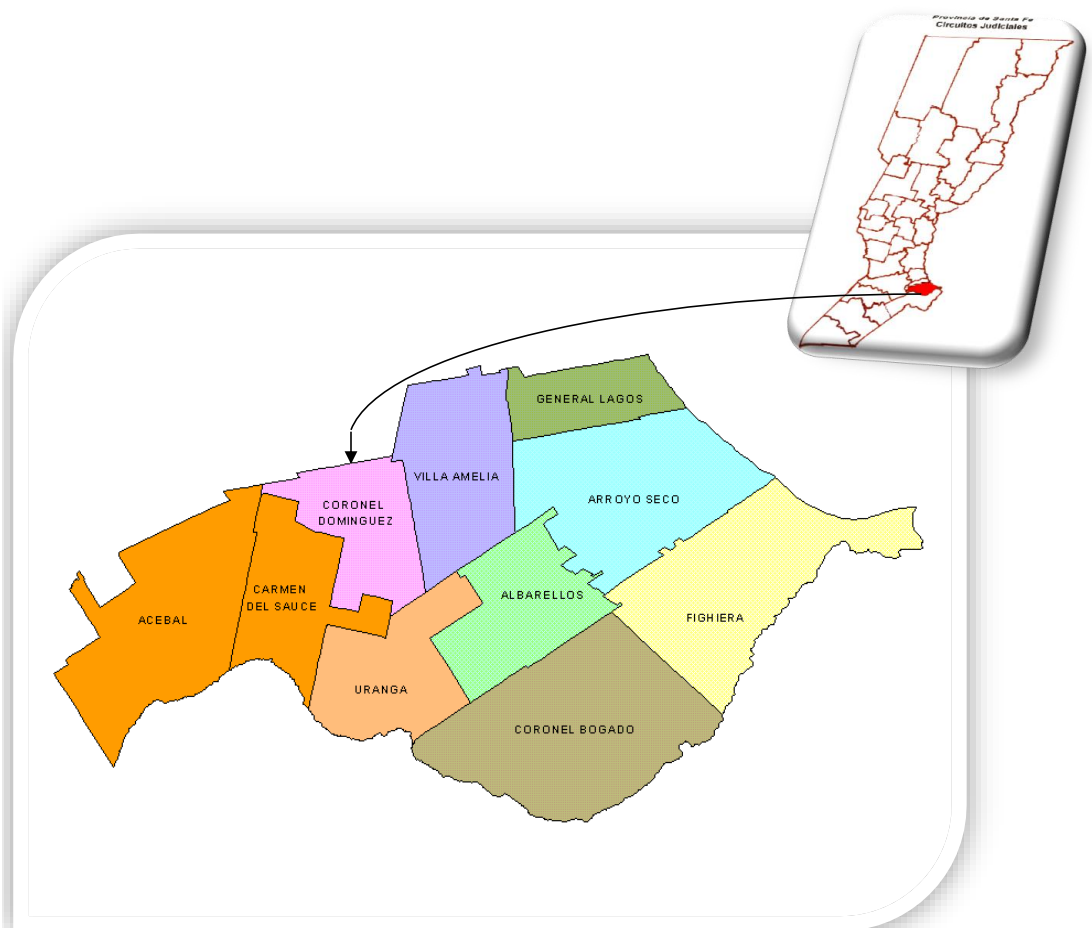


## Circuito 15: Arroyo Seco



Circunscripción 2: Rosario  
 Distrito 2 : Rosario

Juzgado Comunitario	Incluye	Población Proyectada 2010	Superficie	Densidad 2010
Acebal	Cuatro Esquinas y Carmen del Sauce	6.266	219	29
<b>Arroyo Seco</b>		<b>21.710</b>	<b>141</b>	<b>154</b>
Coronel Bogado	Albarellos	2.591	199	13
Coronel Domínguez		1.091	71	15
Figuera		5.028	146	34
General Lagos		4.112	38	108
Uranga		927	50	19
Villa Amelia		1.342	81	17
<b>Total</b>		<b>43.067</b>	<b>945</b>	<b>46</b>



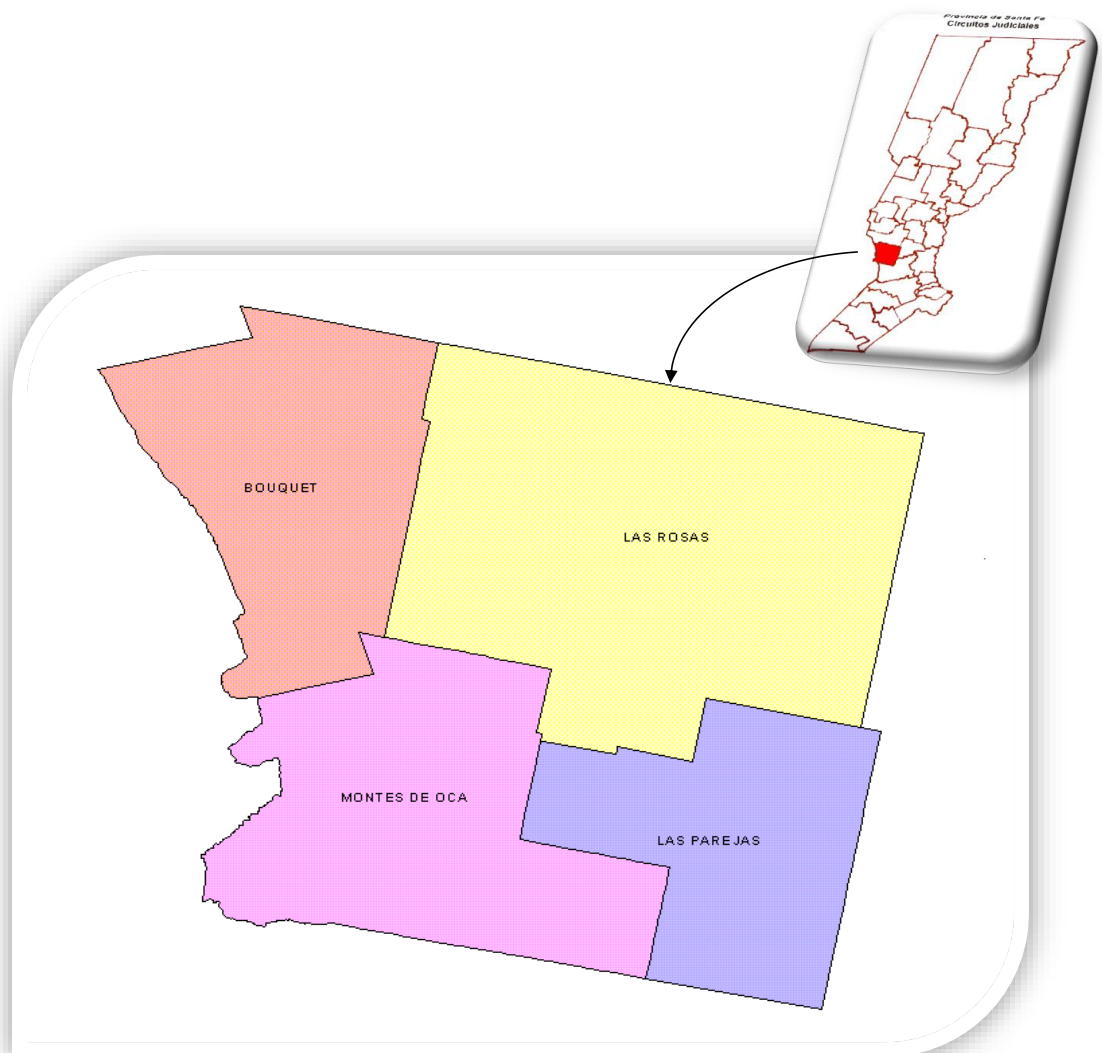
## Circuito 23: Las Rosas



Circunscripción 2: Rosario

Distrito 6: Cañada de Gómez

Juzgado Comunitario	Incluye	Población Proyectada 2010	Superficie	Densidad 2010
Bouquet		1.462	355	4
Las Parejas		12.679	295	43
<b>Las Rosas</b>	<b>La California</b>	<b>13.689</b>	<b>697</b>	<b>20</b>
Montes de Oca		2.971	415	7
<b>Total</b>		<b>30.801</b>	<b>1.762</b>	<b>17</b>



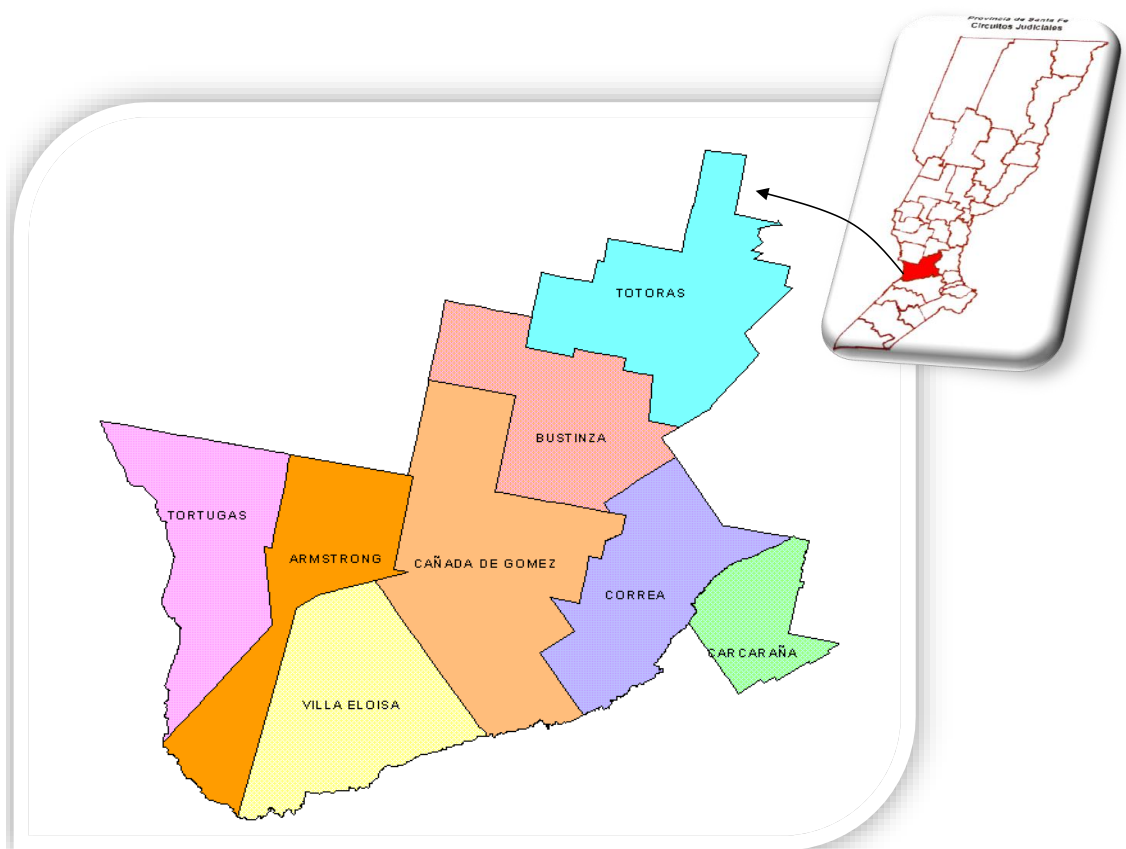
## Círculo 6: Cañada de Gómez



Circunscripción 2: Rosario

Distrito 6: Cañada de Gómez

Juzgado Comunitario	Incluye	Población 2010	Superficie	Densidad 2010
Armstrong		11.484	302	38
Bustínza		1.532	318	5
<b>Cañada de Gómez</b>		<b>29.824</b>	<b>529</b>	<b>56</b>
Carcaraña		16.432	145	113
Correa	Berreta y María Luisa Correa	6.020	308	20
Tortugas	San Guillermo	2.503	322	8
Totoras	Colonia Médici, Larguía y Santa Teresa	10.292	414	25
Villa Eloísa	San Estanislao y San Ricardo	3.144	372	8
<b>Total</b>		<b>81.231</b>	<b>2.710</b>	<b>30</b>



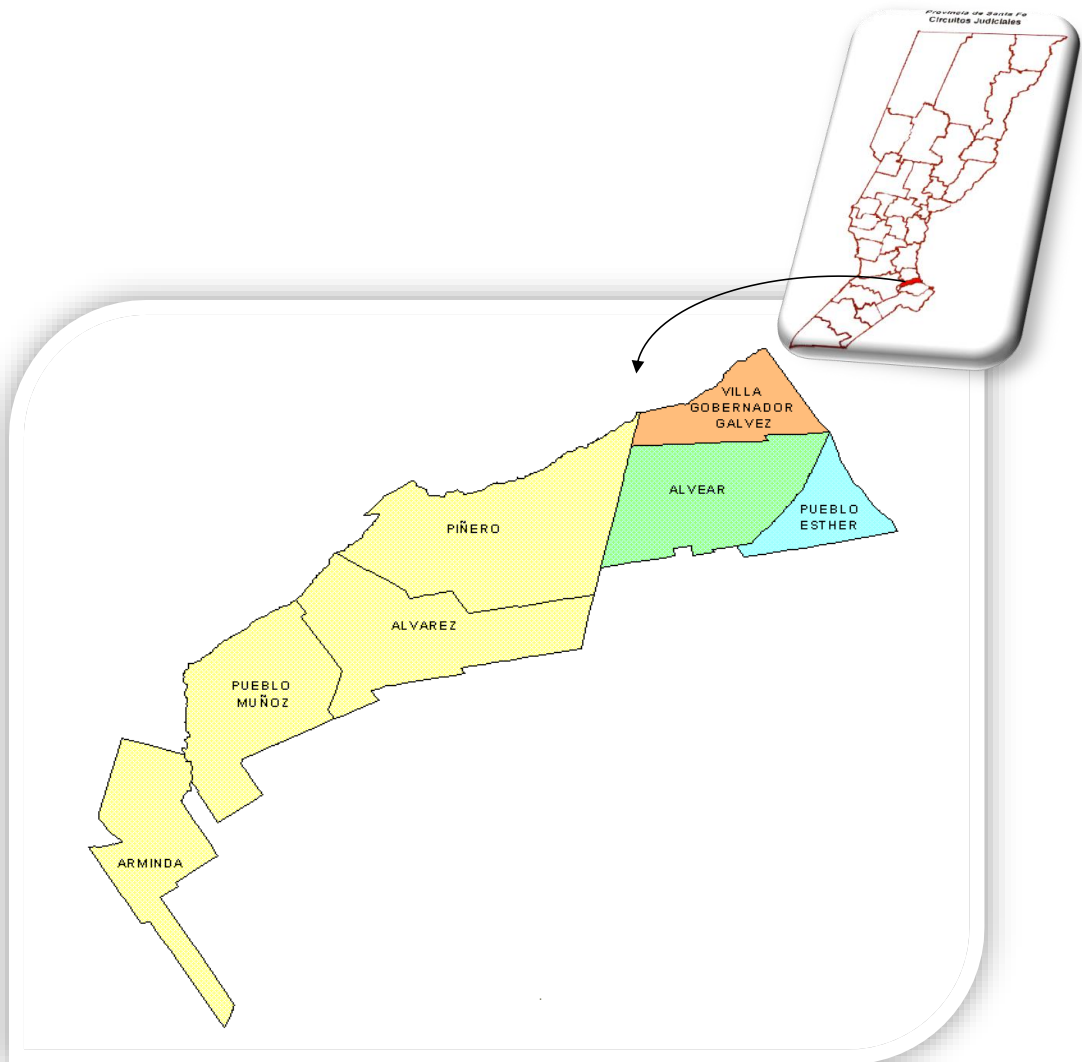
### Circuito 33: Villa Gobernador Gálvez



Circunscripción 2: Rosario

Distrito 2: Rosario

Juzgado Comunitario	Incluye	Población 2010	Superficie	Densidad 2010
Alvarez	Arminda, Piñero, Estación Erasto y Pueblo Muñoz.	8.837	262	34
Alvear		4.451	60	74
Pueblo Esther		7.195	20	360
<b>Villa Gobernador Gálvez</b>		<b>80.769</b>	<b>31</b>	<b>2.605</b>
<b>Total</b>		<b>101.252</b>	<b>373</b>	<b>271</b>





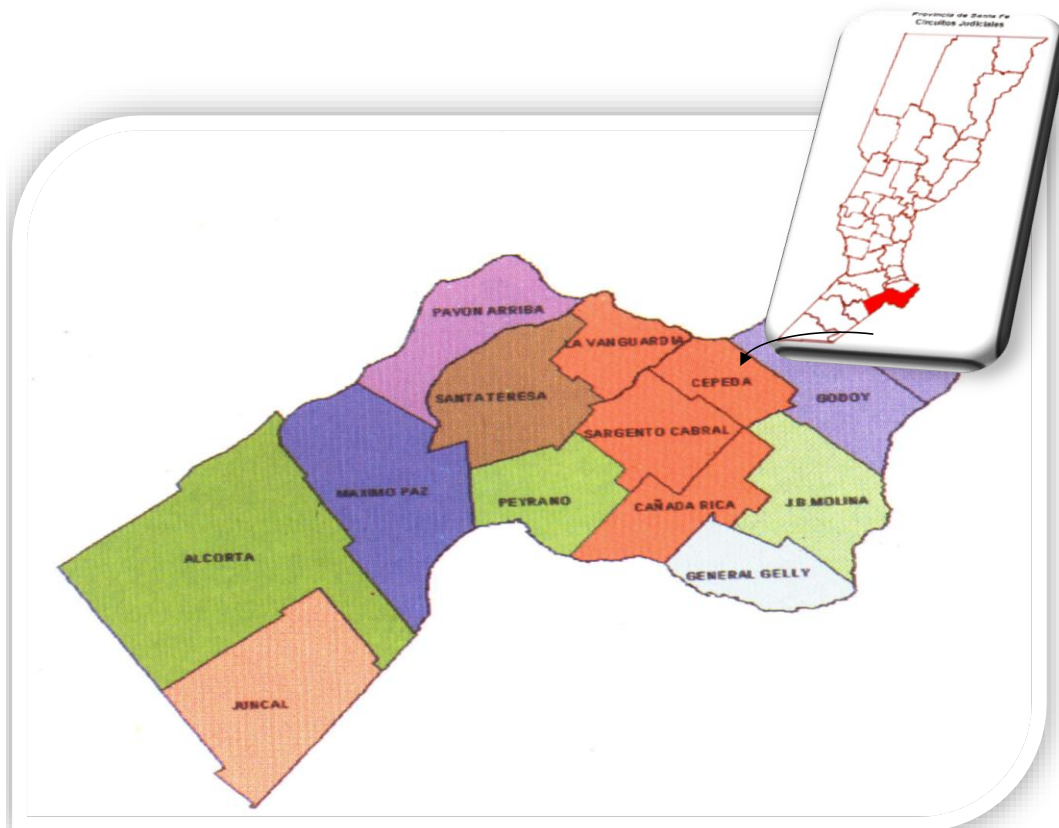
## Circuito 14: Villa Constitución



Circunscripción 2: Rosario

Distrito 14: Villa Constitución

Juzgado Comunitario	Incluye	Población 2010	Superficie	Densidad 2009
Alcorta		7.603	518	15
Empalme Villa Constitución	Pavón y Theobald	8.819	164	54
General Gelly		702	123	6
Godoy	Stephenson y Rueda	2.012	260	8
Juan B. Molina		1.382	205	7
Juncal		1.112	318	3
Máximo Paz		3.513	294	12
Pavón Arriba	Ríos	1.992	167	12
Peyrano		2.552	132	19
Santa Teresa	Estación Francisco Paz	3.149	197	16
Sargento Cabral	Cañada Rica, Sánchez, Cepeda, Colazo, Fontanellas y	2.635	443	6
<b>Villa Constitución</b>		<b>47.903</b>	<b>103</b>	<b>465</b>
<b>Total</b>		<b>83.374</b>	<b>2.924</b>	<b>29</b>



## Circuito 12: San Lorenzo

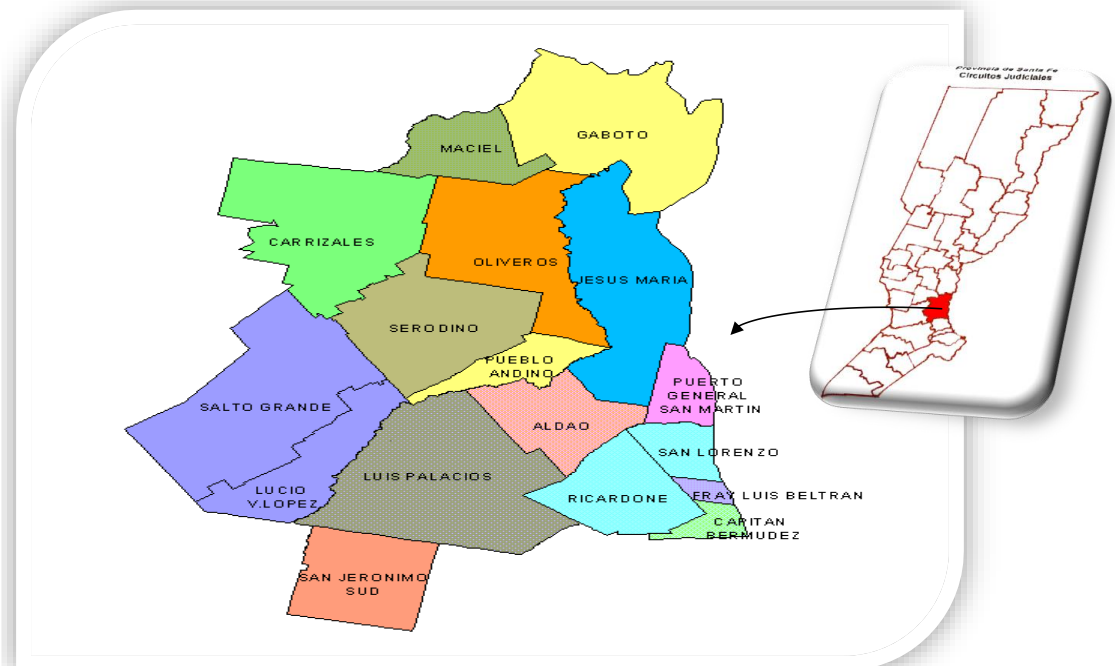


Circunscripción 2: Rosario

Distrito 12 : San Lorenzo

Juzgado Comunitario	Incluye	Población 2010	Superficie	Densidad 2010
Aldao		727	89	8
Andino		2.226	48	46
Capitán Bermúdez		29.425	12	2.452
Carrizales	Estación Clarke	1.241	192	6
Fray Luis Beltrán		15.389	8	1.924
Gaboto		2.987	77	39
Jesús María (ex Timbúes)		4.294	185	23
Luis Palacios		1.035	252	4
Maciel		5.748	114	50
Oliveros	Villa La Ribera	4.697	125	38
Puerto General San Martín	Bella Vista	13.409	47	285
Ricardone		2.703	94	29
Salto Grande	La Salada y Lucio V. López	2.897	335	9
San Jerónimo Sud		2.780	98	28
<b>San Lorenzo</b>		<b>46.239</b>	<b>39</b>	<b>1.186</b>
Serodino		3.675	149	25
<b>Total</b>		<b>139.472</b>	<b>1.864</b>	<b>75</b>

Nota: \* El Juzgado Comunal de Ricardone fue creado por Ley 12.236 del 30.12.03.



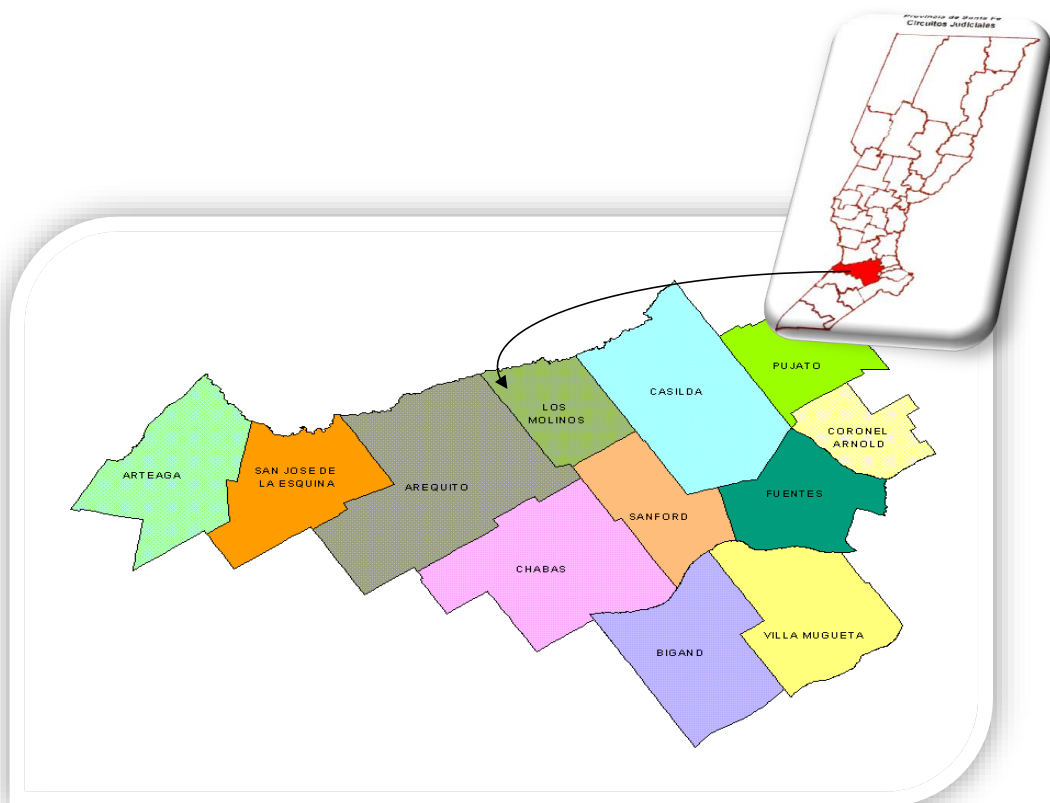
## Circuito 7: Casilda



Circunscripción 2: Rosario

Distrito 7: Casilda

Juzgado Comunitario	Incluye	Población Proyectada 2010	Superficie	Densidad 2010
Arequito		6.836	503	14
Arteaga	Lago di Como	3.331	277	12
Bigand		5.258	301	17
<b>Casilda</b>	<b>Colonia Candelaria Sud y Desmochado Afuera</b>	<b>35.058</b>	<b>384</b>	<b>91</b>
Coronel Arnold		935	115	8
Chabás		7.180	366	20
Fuentes		3.521	206	17
Los Molinos		1.920	158	12
Pujato		3.699	182	20
Sanford		1.865	188	10
San José de la Esquina	Los Nogales	7.072	197	36
Villa Mugueta	Maizales	2.270	281	8
<b>Total</b>		<b>78.945</b>	<b>3.158</b>	<b>25</b>



## Círculo 2: Rosario



Circunscripción 2: Rosario

Distrito 2: Rosario

Juzgado Comunitario	Incluye	Población Proyectada 2010	Superficie	Densidad 2010
Funes		23.520	100	235
Granadero Baigorria	Ibarlucea	41.735	59	707
Pérez		27.439	67	410
Roldán		14.299	114	125
<b>Rosario</b>		<b>948.312</b>	<b>200</b>	<b>4.742</b>
Soldini		3.212	76	42
Zavalla		5.166	73	71
<b>Total</b>		<b>1.063.683</b>	<b>689</b>	<b>1.544</b>

