

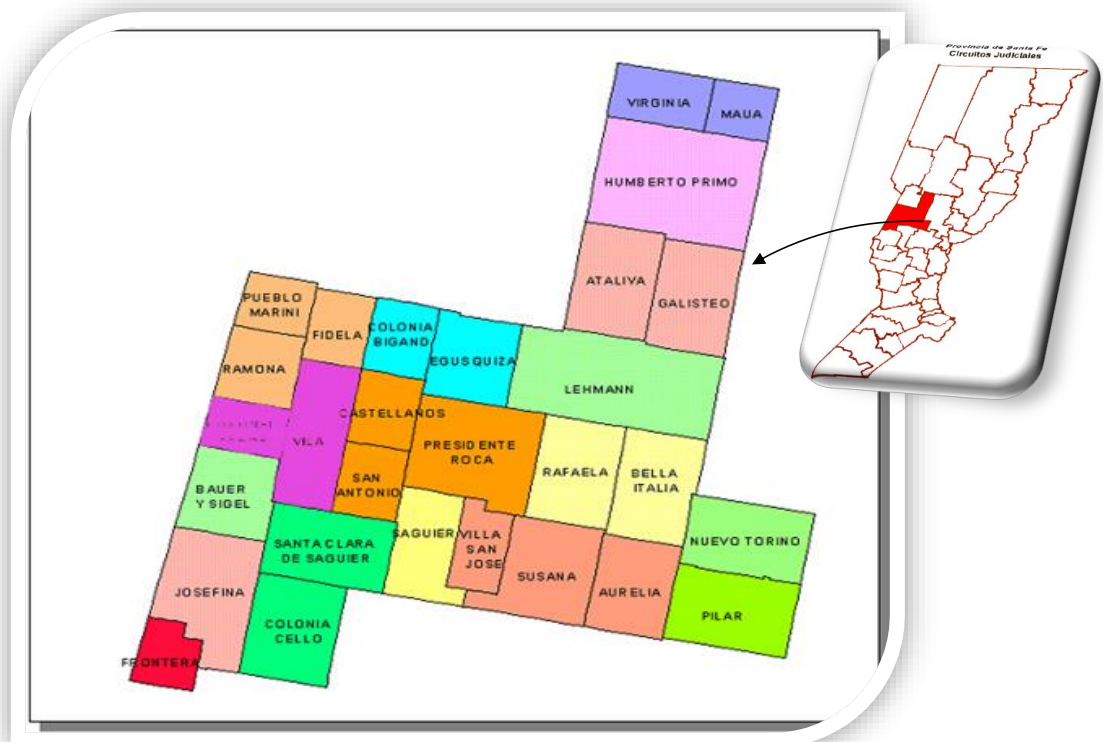
## Circuito 5: Rafaela



Circunscripción 5: Rafaela

Distrito 5: Rafaela

Juzgado Comunitario	Incluye	Población Proyectada 2010	Superficie	Densidad 2010
Ataliva	Galisteo	2.377	311	8
Bauer y Sigel		471	130	4
Colonia San Antonio	Castellanos y Presidente Roca	1.798	461	4
Egusquiza	Bigand	734	124	6
Frontera		10.723	66	162
Humberto 1°		5.184	314	17
Josefina	Estación Josefina	2.818	176	16
Lehmann		3.031	303	10
Nuevo Torino		818	166	5
Pilar		4.959	172	29
<b>Rafaela</b>	<b>Bella Italia</b>	<b>94.292</b>	<b>308</b>	<b>306</b>
Ramona	Fidela y Marini	2.370	246	10
Sagüier		533	127	4
Santa Clara de Sagüier	Colonia Cello	2.715	322	8
Susana	Aurelia y Villa San José	2.055	378	5
Vila	Coronel Fraga	2.137	224	10
Virginia	Mauá	375	193	2
<b>Total</b>		<b>137.390</b>	<b>4.021</b>	<b>34</b>



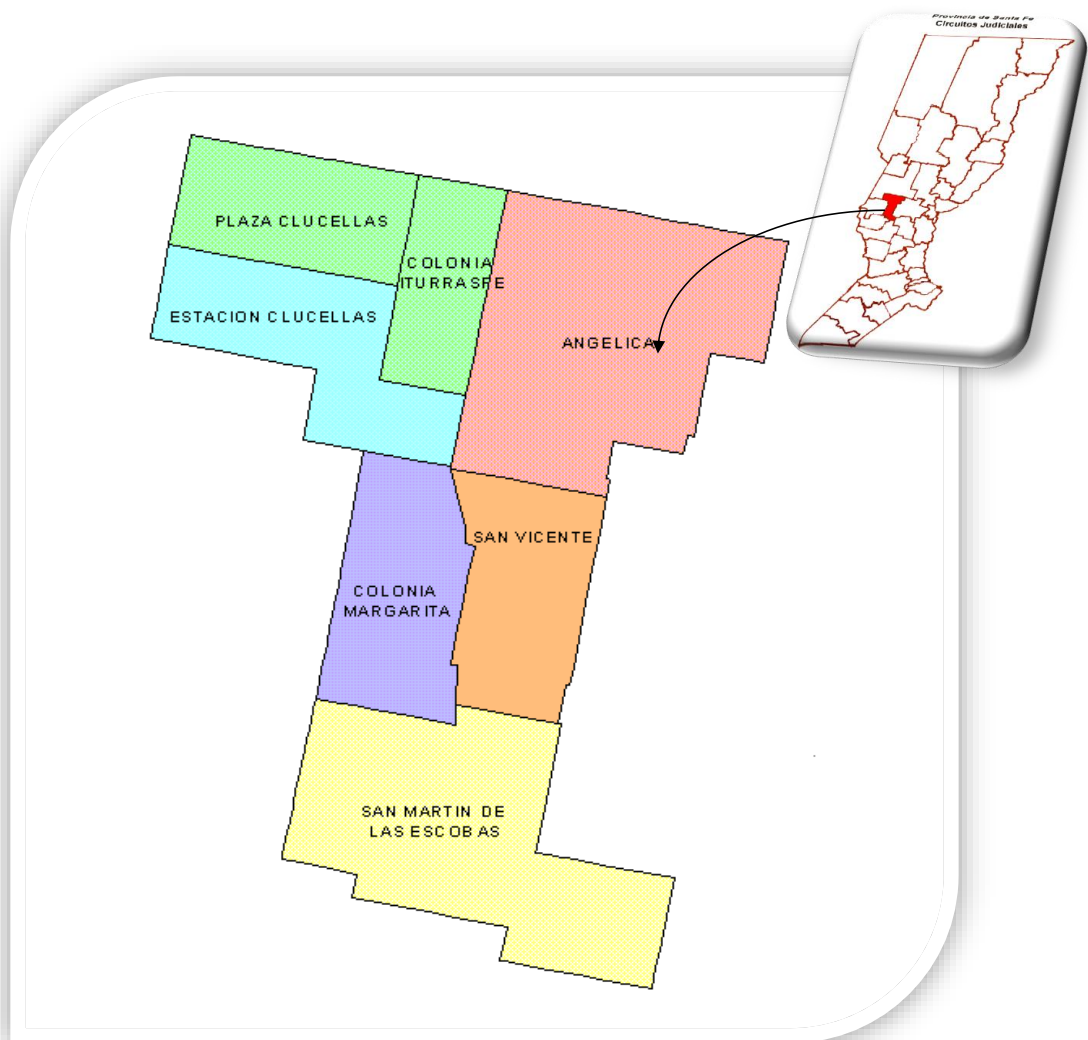
## Circuito 29: San Vicente



Circunscripción 5: Rafaela

Distrito 5: Rafaela

Juzgado Comunitario	Incluye	Población Proyectada 2010	Superficie	Densidad 2010
Angélica		1.574	312	5
Clucellas	Colonia Iturraspe	1.670	202	8
Estación Clucellas		915	153	6
Margarita		438	423	1
San Martín de las Escobas		2.683	300	9
<b>San Vicente</b>	<b>Los Sembrados</b>	<b>6.300</b>	<b>132</b>	<b>48</b>
<b>Total</b>		<b>13.580</b>	<b>1.522</b>	<b>9</b>



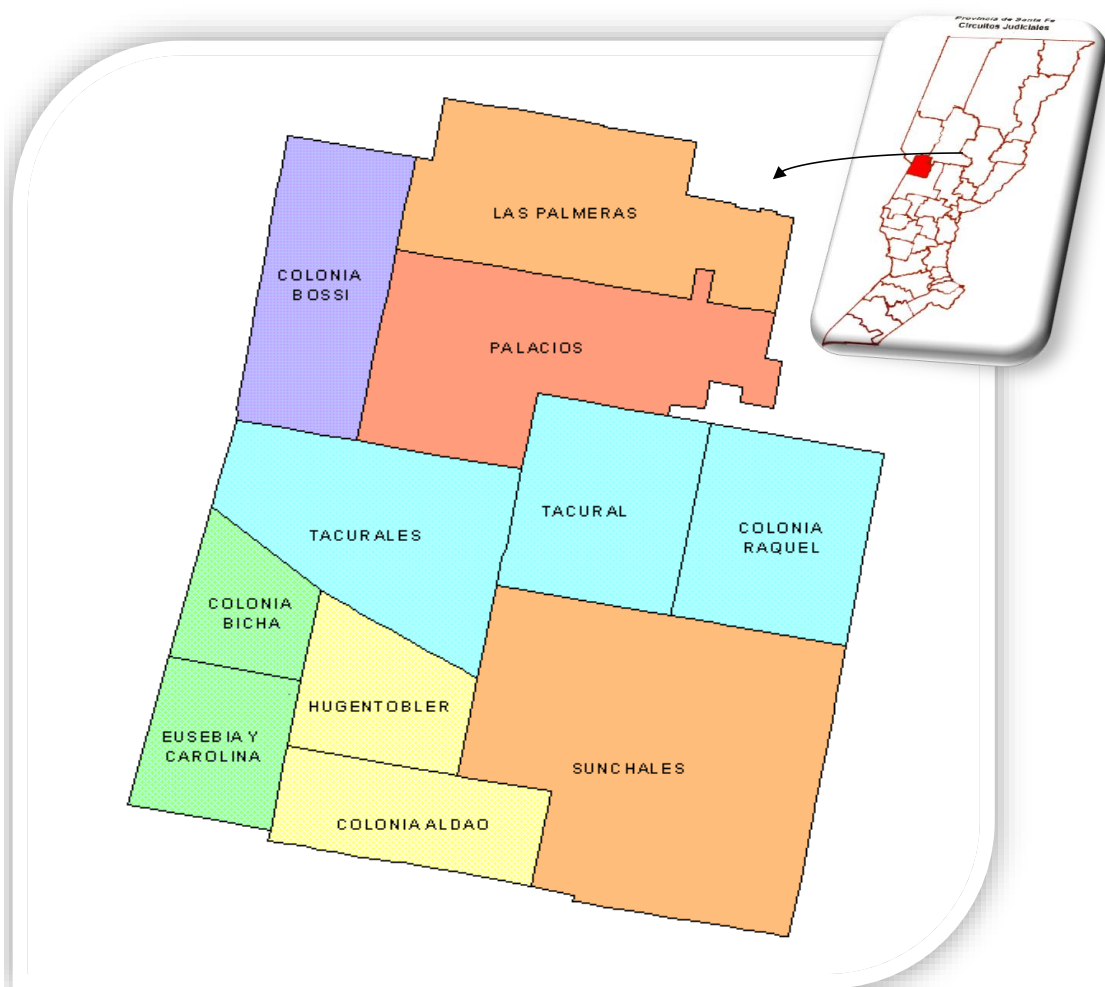
## Circuito 31: Sunchales



Circunscripción 5: Rafaela

Distrito 5: Rafaela

Juzgado Comunitario	Incluye	Población Proyectada 2010	Superficie	Densidad 2010
Aldao	Casablanca y Hugentobler	2.072	182	11
Colonia Bossi		475	147	3
Eusebia	Bicha	1.306	141	9
Las Palmeras		685	141	5
Palacios		532	227	2
<b>Sunchales</b>	<b>El Cisne</b>	<b>21.304</b>	<b>360</b>	<b>59</b>
Tacural	Colonia Raquel y Tacurales	2.590	432	6
<b>Total</b>		<b>28.964</b>	<b>1.630</b>	<b>18</b>



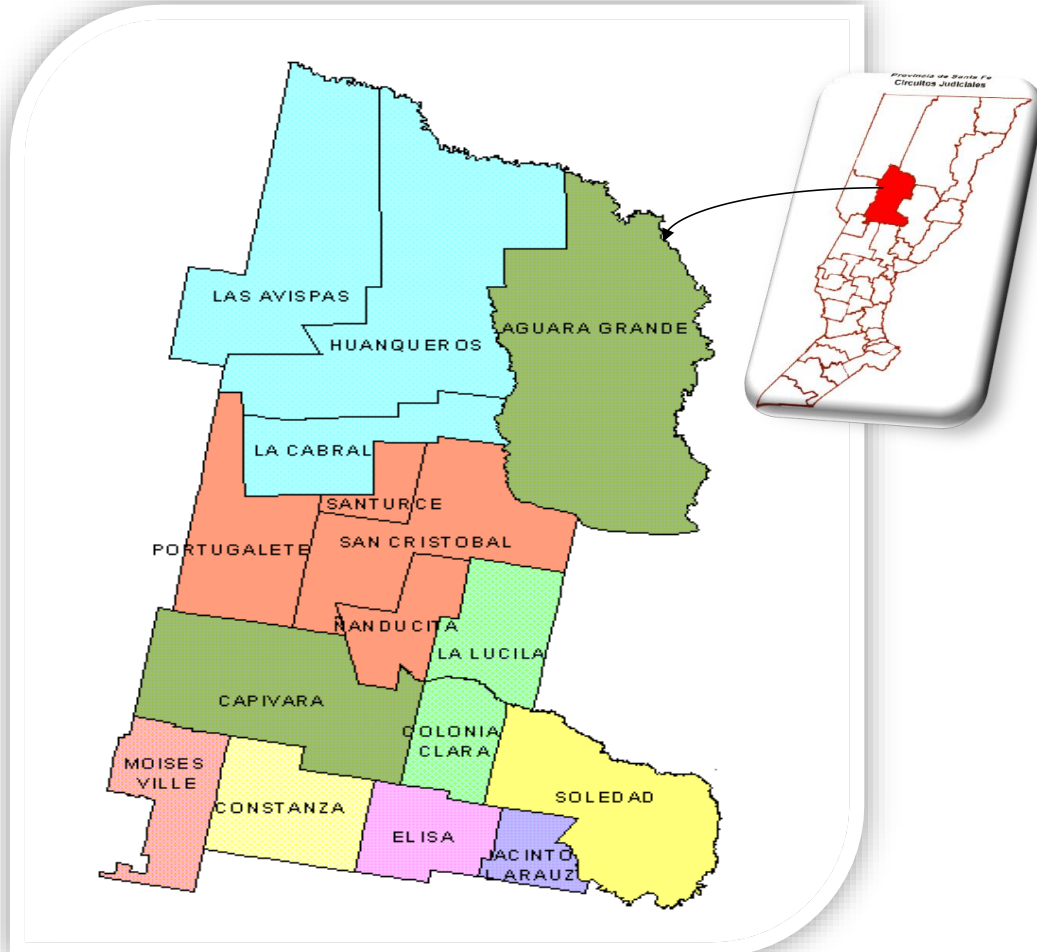
## Circuito 10: San Cristóbal



Circunscripción 5: Rafaela

Distrito 10: San Cristóbal

Juzgado Comunitario	Incluye	Población Proyectada 2010	Superficie	Densidad 2010
Aguará Grande	Aguará y El Lucero	462	1.327	0
Capivara		384	716	1
Constanza		275	326	1
Elisa		1.721	256	7
Huanqueros	La Cabral y Las Avispas	1.358	2.384	1
Jacinto Arauz		212	149	1
La Lucila	Colonia Clara y María Eugenia	491	530	1
Moisés Ville		2.425	291	8
<b>San Cristóbal</b>	<b>Vizcacheras, Ñanducita, Portugalete y Santurce</b>	<b>15.470</b>	<b>1.328</b>	<b>12</b>
Soledad	Rincón del Quebracho	1.464	619	2
<b>Total</b>		<b>24.262</b>	<b>7.926</b>	<b>3</b>



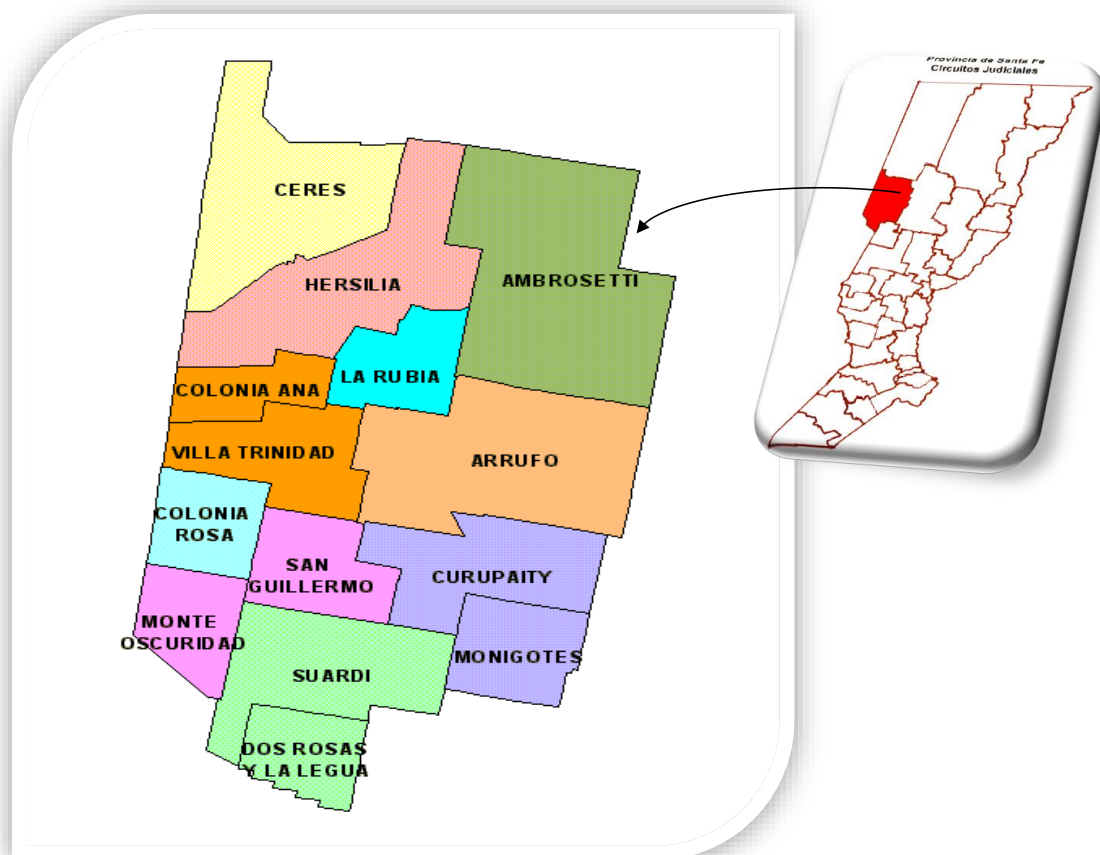
## Circuito 16: Ceres



Circunscripción 5: Rafaela

Distrito 10: San Cristóbal

Juzgado Comunitario	Incluye	Población Proyectada 2010	Superficie	Densidad 2010
Ambrosetti		1.303	904	1
Arrufó		2.179	727	3
<b>Ceres</b>		<b>15.291</b>	<b>603</b>	<b>25</b>
Colonia Rosa		1.125	212	5
Hersilia		3.165	612	5
La Rubia		466	225	2
Monigotes	Curupaití	1.030	716	1
San Guillermo	Monte Oscuridad	8.574	589	15
Suardi	Ripamonti y Colonia Dos Rosas	7.335	657	11
Villa Trinidad	Colonia Ana	3.448	500	7
<b>Total</b>		<b>43.916</b>	<b>5.745</b>	<b>8</b>



## Circuito 32: Tostado



Circunscripción 5: Rafaela

Distrito 15: Tostado

Juzgado Comunitario	Incluye	Población Proyectada 2010	Superficie	Densidad 2010
Esteban Rams	Nueva Italia y Juan de Garay	374	1.228	0
Gato Colorado	Tacurú	1.412	2.674	1
Logroño		860	1.148	1
Los Saladillos	Estación El Nochero, Fortín 6 de Caballería, Gregoria Pérez de Denis y Km. 468	2.039	932	2
Montefiore		315	492	1
Pozo Borrado	Pini	1.417	1.909	1
Santa Margarita		1.365	1.107	1
<b>Tostado</b>	<b>Fortín Los Pozos, Independencia, Los Charabones, Mogotes y Mojón de Fierro</b>	<b>15.533</b>	<b>3.908</b>	<b>4</b>
Villa Minetti	Desvío Km. 421, Fortín Atahuanlpa, Los Chañares, Padre Pedro Iturraspe, San Bernardo, Fortín de San Bernardo e Isleta Linda.	6.517	3.472	2
<b>Total</b>		<b>29.832</b>	<b>16.870</b>	<b>2</b>

