

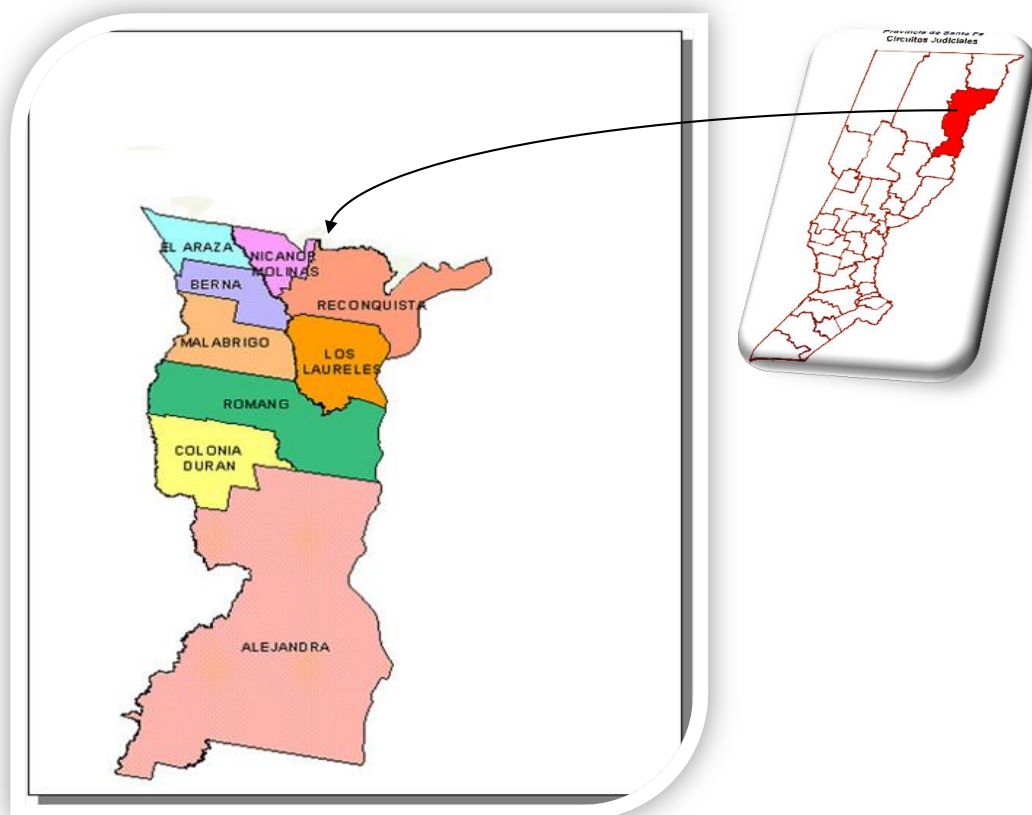
Circuito 4: Reconquista



Circunscripción 4: Reconquista

Distrito 4: Reconquista

Juzgado Comunitario	Incluye	Población 2010	Superficie	Densidad 2010
Alejandra	Pajaro Blanco	4.161	2.818	1
Berna	La Celia y el Ricardito	824	230	4
Colonia Durán	Costa del Toba	855	465	2
El Arazá	La Florida y La Selva	690	200	3
Las Catalinas		520	50	10
Los Laureles		1.519	550	3
Malabrigo		6.819	340	20
Nicanor Molinas	Barros Pazos	793	150	5
Reconquista	Colonia Las Amintas, La Potasa, Puerto Reconquista y La Lola	73.293	537	136
Romang	Colonia El Gusano, Colonia Sager y La María	8.543	569	15
Total		98.017	5.909	17



El Juzgado Comunal de Las Catalinas no está en el presente mapa, porque la citada localidad no es una comuna, sino un paraje, y el I.P.E.C. no tiene delimitada su ubicación territorial.

Circuito 36: Avellaneda



Circunscripción 4: Reconquista

Distrito 4: Reconquista

Juzgado Comunitario	Incluye	Población 2010	Superficie	Densidad 2010
Guadalupe Norte		1.257	574	
Lanteri	El Algarrobal, Flor de Oro, Fortín Arenales y Siete Provincias	2.559	341	8
La Sarita	La Vanguardia, San Manuel y Víctor Manuel	1.729	736	2
Las Garzas	Paso Villanueva	1.779	364	5
Moussy	Paraje La Sirena y Santa Ana	640	63	10
Avellaneda	El Carmen de Avellaneda y El Timbó	25.355	1.100	23
Total		33.319	3.178	10



El Juzgado Comunal de Moussy no está en el presente mapa, porque la citada localidad no es una comuna, sino un paraje, y el I.P.E.C. no tiene delimitada su ubicación territorial.

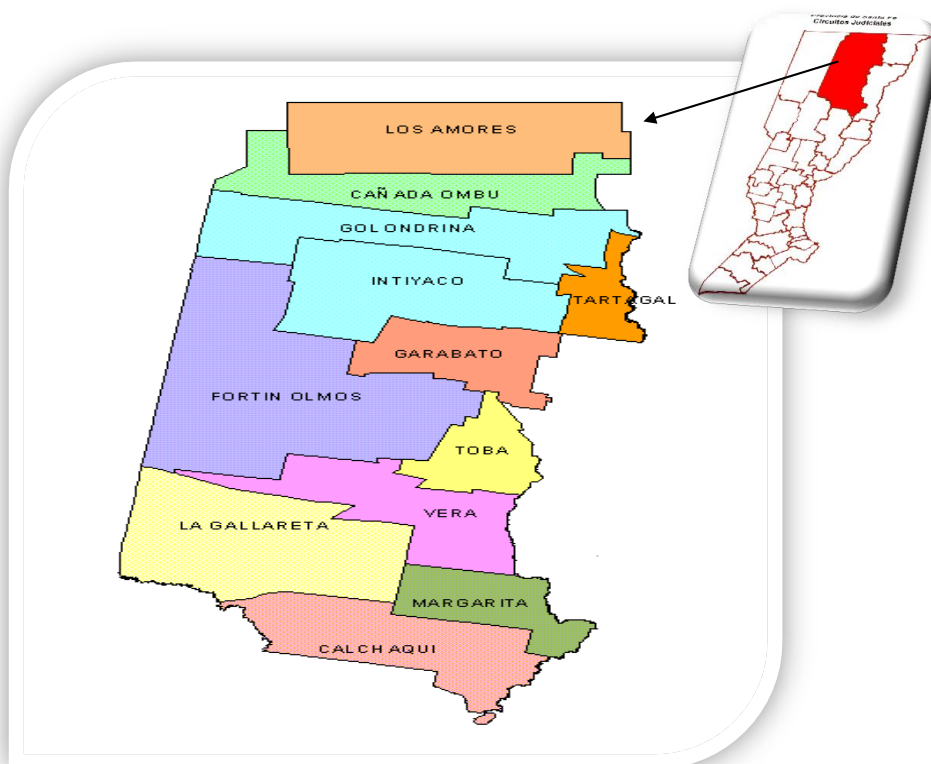
Circuito 13: Vera



Circunscripción 4: Reconquista

Distrito 13: Vera

Juzgado Comunitario	Incluye	Población 2010	Superficie	Densidad 2010
Calchaquí		11.021	1.858	6
Cañada Ombú	Km. 374	634	1.728	0
El Toba	Gaycurú y Ogilvie	1.020	666	2
Fortín Olmos	Fortín Aguila, Fortín Charrúa, Fortín Chilcas, Fortín Gaycurú y Km. 329	3.316	1.600	2
Garabato	Desvío Allende, Km. 302, Las Chañas, La Zulema y Km. 101	1.882	1.400	1
Intiyaco	Colmena, Km. 348, Los Leones, Golondrina y Km. 366	2.198	4.904	0
La Gallareta		2.902	2.040	1
Los Amores	Arroyo La Muñeca	1.329	3.085	0
Margarita		4.347	1.538	3
Santa Lucía		375	190	s/d
Tartagal		1.961	540	4
Vera	Caragatay, Cerrito, Desvío Cerrito, Desvío La Sarnosa, Desvío Santa Lucía, Espín, Las Gamas y Santa Felicia	20.509	1.467	14
Total		51.494	21.016	2



Los Juzgados Comunales de Santa Lucía y Los Tábanos no están en el presente mapa, porque las citadas localidades no son comunas, sino parajes, y el I.P.E.C. no tiene delimitada su ubicación territorial.

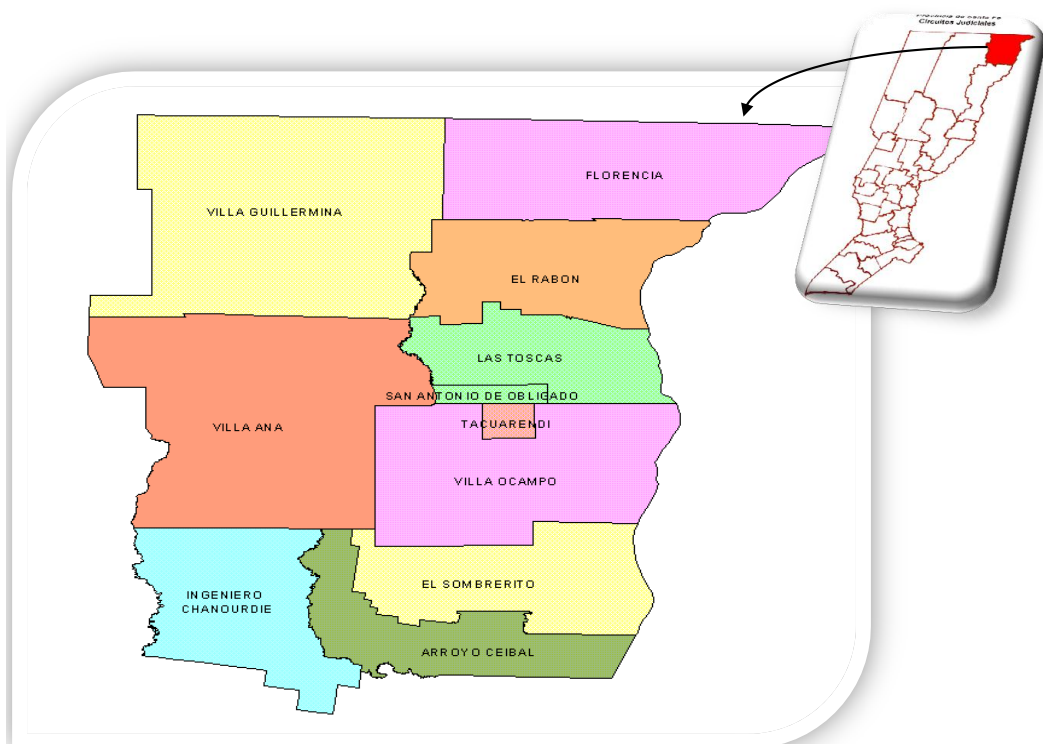
Circuito 34: Villa Ocampo



Circunscripción 4: Reconquista

Distrito 17: Villa Ocampo y Las Toscas

Juzgado Comunitario	Incluye	Población 2010	Superficie	Densidad 2010
Arroyo Ceibal		1.305	487	3
El Rabón	Puerto Piracuacito	1.896	373	5
El Sombrerito		1.168	582	2
Florencia	Campo Hardy y Campo Urdaniz	7.868	1.004	8
Ingeniero Chanourdié	Los Lapachos y Tres Bocas	1.072	508	2
Las Toscas	San Antonio de Obligado	14.912	426	35
Tacuarendí		3.067	39	79
Villa Adela	La Reserva	450	26	17
Villa Ana	Mocoví	3.382	1.245	3
Villa Guillermina	Guasuncho y Paraje San Juan	4.937	210	24
Villa Ocampo	Puerto Ocampo	18.576	793	23
Total		58.633	5.693	10



El Juzgado Comunal de Villa Adela, no está en el presente mapa, porque la citada localidad no es una comuna, sino un paraje, y el I.P.E.C. no tiene delimitada su ubicación territorial.